

Le Malanguti Sar,
7 000 m, dans le
massif méconnu de
l'Hispar Muztagh,
situé au nord du
Karakoram.

Pakistan L'AVENIR DE L'ALPINISME

De l'Hindu Kuch au Karakoram, du Nanga Parbat au Pamir chinois, le Pakistan abrite la chaîne de montagnes la plus vaste de la planète. L'Himalaya pakistanais représente un appel à l'alpinisme, par ses dimensions, sa beauté, sa rudesse et sa technicité. Sur les cinq géants de 8 000 m, dont le K2, reine des montagnes, ses cent quarante sommets de plus de 7 000 m et ses trois cents de 6 000 m, la moisson de premières restant à réaliser est énorme. Et il y en a pour tous les niveaux. Le Pakistan est aujourd'hui déserté par les Occidentaux, mais demain c'est là-bas que s'écriront les nouvelles pages de l'histoire de l'alpinisme.

PHOTO: NICHOLAS BALESTRARI



Données générales

- Nom complet : Islamic Republic of Pakistan.
- Système politique : république fédérale (quatre provinces) dominée par l'armée. Président général Pervez Musharraf.
- Superficie : 800 000 km².
- Population : 145 millions d'habitants.
- Densité : 175 hab./km².

► Croissance démographique : 2,4 %.

► Capitale : Islamabad (pop. approx. 350 000 personnes).

► Principales ethnies : Punjabi, Sindhi, Pashtu, Baloch, Muhajir.

► Langue officielle : anglais (langue officielle), ourdou (langue nationale), penjabi (48 %), pachto (13 %), sindhi (12 %), cachemiri, baloutchi, seraiiki.

► Religions : islam (religion d'État 96,70 %), christianisme (1,6 %), hindouisme (1,5 %).

Économie

- Monnaie : roupie pakistanaise (Rs).
- Taux de change moyen pour 2000/2001 : 1 USD = 59,43 Rs.
- 1 euro = 52,17 Rs. Taux au 10/10/2002 : 1 euro = 53,69 Rs.
- PIB : 59,4 milliards USD.
- PIB/hab. : 443 USD.

TRAVELLING SUR LES

Les massifs du Pakistan, aux dimensions défiant nos repères occidentaux, sont d'une richesse incroyable pour l'alpiniste, quel que soit son niveau. Une extraordinaire moisson d'explorations comme de premières reste à faire sur d'immenses faces et piliers comme sur de plus petits sommets. Voici un relevé de ces trésors, d'ouest en est.

TEXTE PIERRE NEYRET ET JEAN ANNEQUIN





À l'extrême nord du Pakistan, les massifs de l'Hindu Kuch et du Karakoram se rejoignent pour former le complexe de montagnes le plus imposant de la planète : cinq géants de 8 000 m, cent quarante sommets à plus de 7 000 m et trois cents dépassant 6 000 m, enchevêtrés dans un chaos de création du monde

sur 500 km de long. De profondes vallées entaillées de routes et de pistes permettent de se rendre relativement rapidement au cœur de ce champ de bataille géologique où l'érosion ne rattrape jamais la poussée tectonique. Les sommets s'élèvent toujours plus haut, laissant aux versants leur raideur originelle,

faisant de chaque pointe un défi redoutable pour l'alpiniste. Les Pakistanais le disent : « Nos montagnes sont dangereuses. » Il faut être montagnard dans l'âme pour aimer ces régions arides et brutes, pour aimer marcher sur des pierres à l'infini et se sentir englouti dans ce labyrinthe féerique...

MONTAGNES DU PAKISTAN



► pour un porteur engagé pour moins d'une semaine : 50 % du salaire le jour de l'embauche, le reste en arrivant au camp de base.
► pour un porteur engagé pour plus d'une semaine : 50 % du salaire le jour de l'embauche pour une semaine. L'autre moitié payée à la fin de la 1^{re} semaine. Les payes suivantes seront effectuées hebdomadairement. Un porteur qui

marche avec une expédition pendant plus de 7 jours aura droit, tous les 7 jours, à un jour de repos payé. Sur ce point, le guide "Trekking in the Karakoram & Hindukush", de Lonely Planet, est très détaillé et précis. Sur des treks ou approches longs avec passage de cols neigeux, il est donc préférable d'avoir un bon encadrement pour gérer parfois plus d'une centaine d'hommes et de charges.

Difficultés liées au pays
► Il est difficile de trouver du matériel de montagne à Islamabad.
► Les relations amicales et de confiance sont souvent plus longues et difficiles à établir qu'au Népal. En revanche, elles sont durables.
► Il est difficile de trouver de la nourriture variée et de type occidental pour le camp de base.

► Les routes sont souvent bloquées par des intempéries. Ne pas le prendre en compte, c'est risquer de ne pas avoir assez de jours pour tenter le sommet ou de rater son vol international au retour.
► Les accès sur les glaciers comme au pied des faces peuvent prendre du temps, être difficiles, voire impossibles. Pour un sommet d'exploration, prévoir du temps.

Premières à faire

Ce n'est pas un pays où les sommets sont faciles. À quelques rares exceptions, les sommets présentent tous des faces impressionnantes de

complexité. Voici quelques exemples de sommets, connus ou non, et leurs faces restant encore à explorer. Cette liste est loin d'être exhaustive :

► **Tours de rochers** : tous les piliers bordant le glacier Uzum Brakk (entre 5 000 et 6 500 m, dans le Panmah Muztagh), les piliers ouest de l'Hachindar Chish (6 800 m)...

► **Grandes faces mixtes** : face nord-ouest du Baintha Brakk (7 285 m, depuis le Snow Lake), face nord du Yukshin Gardan Shar (7 530 m), face nord-ouest du Kanjut (7 760 m), la superbe face sud du Pumari Chish (7 350 m), face nord du Trivor (7 728 m), la face nord de l'Istor-o-Nal est (7 276 m)...

► **6 000 plus abordables** : Virjerab Peak 2 et 3 (6 650 m, à l'est de Shimshal), la face nord du Gama Skha Lumbu (6 282 m, au-dessus du glacier du Biafo)...

Chari Khand, 5 886 m
(groupe de Naltar).




PHOTO NEYRET-BENESTAR

AU CENTRE, LA RÉGION DU NANGA PARBAT ET LE PAYS HUNZA

Nanga Parbat

Au nord du Pendjab, en pilier d'angle de l'Himalaya, le Nanga Parbat est plus qu'un sommet, c'est un massif à lui tout seul, présentant une arête faîtière de près de 20 km avec une vingtaine de pics différenciés et des versants démesurés. Il est difficile de trouver un objectif qui ne soit pas écrasé par l'omnipotence du sommet principal qui couronne l'ensemble à 8 126 m.

En chiffres : 21 pointes individualisées, dont la moitié au-dessus de 7 000 m.

Type d'ascension : expéditions de très grande envergure nécessitant plusieurs camps d'altitude.

Accès : la montagne domine le fleuve Indus et la célèbre Karakoram Highway (KKH), à une journée de route d'Islamabad. Les camps de base des différents versants du Nanga Parbat sont à une ou deux journées de marche du terminus des

pistes qui desservent les villages à ses pieds, que ce soit versant Rupal (via Astore et Tarshing), Raikot, ou Diamir (via Bunar Bas).

Haramosh/Rakaposhi/Spantik

C'est un groupe de montagnes imposantes, au nord-est de Gilgit, entre la vallée de Hunza à l'ouest, la vallée de Chizar au Baltistan à l'est et l'Indus au sud. Certains sommets sont très proches de la Kakaroram Highway d'où l'on peut admirer le Rakaposhi, le Diran et le Spantik. Les autres sont dissimulés au fond des vallées profondes qui entaillent les flancs sud ou sur les rives du grand glacier du Chogolungma.

En chiffres : 10 sommets à plus de 7 000 m, 27 au-dessus de 6 000 m.
Sommets phares : Rakaposhi (7 788 m), Diran (7 273 m), Malubiting (7 458 m), le Laila (6 985 m), Haramosh (7 409 m), Miar (6 824 m), Bilchar (6 134 m).

Malubiting, 7458 m (groupe Haramosh).




PHOTO DANIEL PETRAUD

Challenge : tous les 7 000 m, le plus facile étant le Spantik, par son versant oriental. La pointe NW du Malubiting à 7 300 est vierge. Le Miar et la majorité des 6 000 restent inviolés. La pyramide de neige et de glace du Laila fait rêver.

Diran, 7 257 m
(groupe Rakaposhi).



PHOTO NEYRET-BENESTAR

Type d'ascension : principalement des grandes courses à dominante glaciaire, nécessitant l'installation de plusieurs camps.

Accès : par le sud : Islamabad - Gilgit - vallée de Bagrot ou Haramosh, plus 2 jours de marche pour les camps de base. Par l'est : Islamabad - Skardu - Shigar - Doko, plus 4 jours de marche pour les camps de base le long du glacier de Chogolungma. Par l'ouest et la vallée de la Hunza : Islamabad - Gilgit - Hunza - Nagar. Un jour de marche pour le camp de base du Rakaposhi, 4 à 5 pour le Malubiting.

Naltar

Tout près de Gilgit, la vallée de Naltar est boisée et accueillante. Prolongeant au sud, le massif du Batura Muztagh, les sommets sont ici beaucoup moins élevés, offrant un éventail de jolies courses dans une ambiance alpine.
En chiffres : 10 sommets de plus de 5 000 m.

Sommets phares : Shani Peak (5 885 m), Sentinel (5 260 m), Charikand (5 888 m), Twin Peak (5 800 m), Snow Dome (5 029 m).

Type d'ascension : technique alpine sur des sommets à dominante rocheuse et mixte.

Accès : Islamabad - Gilgit - Naltar, plus 0 à 2 journées de marche.

avant le glacier du Karambar. En remontant vers le nord, on peut faire la jonction avec le glacier du Yashuk Yaz et ses montagnes environnantes.

En chiffres : 16 sommets de plus de 7 000 m, 24 au-dessus de 6 000 m.

Sommets phares : Batura I (7 795 m), Ultar (7 388 m), Hachindar Chish (7 163 m), Shispare (7 611 m), Kampir Dior (7 143 m), Passu Peak (7 284 m).

Type d'ascension : entreprise de grande envergure, tant glaciaire que mixte ou rocheux, nécessitant plusieurs camps d'altitude.

Challenge : le pilier sud-est de l'Ultar et ceux de l'Hachindar Chish sont somptueux, plus de 20 sommets sont vierges dont le Hunza Peak au-dessus de Karimabad.

Accès : par l'ouest : Islamabad - Gilgit - Ishkoman - Imit, plus 2 à 3 jours de marche.

Par l'est et la vallée de la Hunza : Islamabad - Gilgit - Hunza. Les quatre vallées qui desservent les sommets requièrent des marches d'approche plus ou moins longues : Hassanabad, 2 à 3 jours. Ultar Nala, 1 jour, glacier de Passu et de Batura, 3 à 5 jours, et au nord la vallée de Chapursan, 2 à 3 jours.

Ghujerab

Dans sa partie la plus au nord, le Karakoram s'abaisse pour se fondre avec les montagnes des Kun Lun chinois. Le Ghujerab est une région aride entaillée de profonds canyons et hérissée d'aiguilles de marbre déchiquetées. C'est le territoire de la communauté shimshali qui exploite les grands alpages du Shimshal Pass. Certaines vallées

Aiguilles de Passu (Tupopdan), 6 100 m (Ghujerab).




PHOTO NEYRET-BENESTAR

Sommet sans nom, 6 500 m, près de Shimshal (Gujerab).



PHOTO NEYRET-BENESTAR

renfermant de jolis sommets glacés avoisinant les 6 000 m ont à peine été visités. Un beau terrain de jeu pour des expéditions légères (lire reportage p. 60).

En chiffres : peu de chiffres pour ce massif, mais sur certaines cartes on dénombre une trentaine de sommets de plus de 6 000 m.

Point culminant : Karun Koh (7 164 m).

Type d'ascension : sommets glaciaires faciles ou escalades d'aiguilles difficiles. Technique alpine.

Accès : Islamabad - Gilgit - Passu - vallée de Shimshal, plus 2 à 7 jours de marche.

Nanga Parbat, versant Raikot.




PHOTO NEYRET-BENESTAR

PHOTO NEYRET-BENESTAR

PRATIQUE

Bibliographie

► "The Karakoram, Mountains of Pakistan", de Shiro Shirahata. Éditions Ferezsans (pvt.) Ltd. 192 p. Un livre de photos en couleurs superbes pour rêver ou trouver les images d'une face. Une référence.
► "Trekking in the Karakoram & Hindukush", de John Mock, Kimberley et O'Neil. Guide Lonely Planet, deuxième édition, janvier

2002. Précis, bourré d'infos, mais malheureusement non traduit en français. En vente sur le www.lonelyplanet.com.
► "Le Grand guide du Pakistan", ouv. coll. Éditions Gallimard, juin 2000. 26,95 euros. Un beau livre, avec l'histoire, la culture, la géologie...
► "Karakoram", de Pervez Ahmad Khan. Ed. André Delcourt. Un beau livre en français, texte et photos.

► "The Unique Mountains", de Naseer Ullah Awan. Ed. Alpine Club Pakistan, 1990. Un livre utile, texte et photos, à trouver au Pakistan.

Cartes de l'Hindu Kuch

► Carte américaine au 1 : 250 000 "Army map service", peu précise.
► Carte anglaise au 1 : 63 360 "British survey of India", en sept feuilles, très précise mais très difficile à trouver.

Cartes du Karakoram

► Carte au 1 : 250 000 de la "Swiss Foundation for alpine research", deux feuilles très précises, la référence pour les Pakistanais.
► Leomann Maps au 1 : 200 000, carte

anglaise en quatre feuilles, peu précise mais avec des descriptions d'itinéraires d'accès et de treks.


MASSIFS

Hispar Muztagh


L'Hispar Muztagh est le massif le plus important après celui du Baltoro. C'est une chaîne extraordinaire de très hautes montagnes qui s'étendent sans interruption d'ouest en est sur près de 70 km, bordée au

sud par le glacier d'Hispar et au nord par la vallée de Shimshal. Ces géants sont défendus par des systèmes glaciaires redoutablement complexes. Ils n'ont pas bénéficié du label « derniers problèmes himalayens » et pourtant bon nombre

Shimshal Whitehorn, 6 400 m, premier plan et face nord Distaghil Sar, 7 885 m Hispar Mustagh).



Vierjerab Peaks, 6 638 m (Hispar Mustagh).




Kanjut Sar, 7 760 m (Hispar Muztagh).

d'expés se sont cassé les dents sur ces faces souvent encore vierges. De très jolis sommets vierges et plus accessibles (6 500 m) dominent le glacier de Khurdopin et Virjerab (versant Shimshal). Une très belle traversée en autonomie complète en skis de randonnée hivernale est possible entre les glaciers du Biafo et d'Hispar.

En chiffres : 27 sommets de plus de 7 000 m, 41 au-dessus de 6 000 m.
Sommets phares : Distaghil Sar (7 885 m), Trivor (7 728 m), Kuyang Chhish (7 852 m), Kanjut Sar (7 760 m), Yukshin Gardan Sar (7 641 m).

Type d'ascension : difficultés glaciaires considérables, mixte en haute altitude, nombreux camps.
Challenge : tous les sommets, la paroi du millénaire se trouvant en face nord du Distaghil Sar, plus de 40 sommets vierges!
Accès : par le nord, Islamabad -

Pumari Chhish, 7 492 m (Hispar Muztagh).



Gilgit - Hunza - Passu - vallée de Shimshal, plus 2 à 5 jours de marche.
Par le sud, Islamabad - Gilgit - Hunza - Nagar - Hispar, plus 3 à 5 jours de marche.

Paysan de la vallée de Nagar.



À L'EST, LE BALTISTAN

Ogre, face sud, 7 285 m (Panmah Muztagh).




Panmah Muztagh


Dressé au nord du glacier de Biafo, le "petit" massif du Panmah Muztagh est célèbre pour ses somptueuses tours de granit culminant à plus de 7 000 m : les Latok et le Baintha Brakk.
En chiffres : 3 sommets de 7 000 m et 17 au-dessus de 6 000 m.

Sommets phares - Baintha Brakk (Ogre) 7 285 m, Latok 7 151 m.
Type d'ascension : haute technicité en altitude. Certains satellites de moindre échelle méritent l'attention, comme le Ogre's Thumb.
Accès : Islamabad - Skardu - Aksole - 3 à 5 jours de marche.

Trango, 6 289 m (Baltoro Muztagh).




Massif des K7, 6 935 m (groupe du Masherbrum).




Royalties prévues pour 2003

Altitude (m)	Taxe pour un groupe de 5	Taxe par personne en plus
K2 8 611 m	12 000 \$	2 000 \$
8 001-8 500 m	9 000 \$	1 500 \$
7 501-8 000 m	4 000 \$	500 \$
7 001-7 500 m	2 500 \$	300 \$
6 000-7 000 m	1 500 \$	200 \$

Les sommets de moins de 6 000 m sont libres d'accès à moins qu'ils ne soient près de la frontière indienne où un permis et un officier de liaison sont nécessaires. Les 50% de réduction accordés en 2002 pour l'Année de la montagne ne sont pas reconduits. Pas de nombre maximal de participants.



Enfant Shimshali.



K2, 8 611 m (Baltoro Muztagh).

Baltoro Muztagh


En plein cœur du Karakoram, c'est le massif roi avec la montagne des montagnes : le K2. Royaume des superlatifs avec ses quatre géants de plus de 8 000 m, le Baltoro abrite également des monuments comme les tours de Trango ou la tour de Muztagh. C'est le seul massif pakistanais qui soit régulièrement fréquenté, accueillant chaque année près de 80% des expéditions dans ce pays.

En chiffres : 4 sommets de plus de 8 000 m, 27 au-dessus de 7 000 m et 55 supérieurs à 6 000.
Sommets phares : K2 (8 611 m), Broad Peak (8 051 m), Gasherbrum II (8 035 m), Gasherbrum I (8 068 m), Gasherbrum IV (7 925 m), tour de Muztagh (7 273 m), tours de Trango (6 289 m).

Type d'ascension : entreprise de très grande envergure, glaciaire et mixte, nombreux camps d'altitude. Grande technicité rocheuse pour les parois granitiques de Trango.
Challenge : de nombreux défis extrêmement difficiles ont déjà été relevés au Baltoro. Comment faire plus talentueux que la face ouest du Gasherbrum IV en technique alpine?
Accès : Islamabad - Skardu - Aksole, plus 5 à 8 jours de marche.

Groupe du Masherbrum

Au sud du Baltoro, le groupe du Masherbrum est le dernier massif du Karakoram accessible par le



Leila Peak, 6 986 m (groupe du Masherbrum).

Pakistan, la ligne de cessez-le-feu avec l'Inde se trouvant à quelques crêtes plus à l'est. L'accès par la verdoyante vallée de Hushe est agréable. Les sommets fantastiques et très peu connus du K6 et K7 se dressent au-dessus du glacier Charakuse et attendent les visiteurs intrépides. Moins haut mais connu pour son esthétisme, le Leila Peak se dresse comme une lame de poignard indien au-dessus du glacier de Gondogoro.

En chiffres : 10 sommets de plus de 7 000 m, 17 au-dessus de 6 000 m.

Sommets phares : Masherbrum (7 821 m), K6 (7 282 m), K7 (6 935 m).
Type d'ascension : le Leila et certaines parois du cirque du K6 et K7 se prêtent à la technique alpine difficile, le Masherbrum est principalement glaciaire et demande plusieurs camps.
Accès : Islamabad - Skardu - Hushe, plus 2 à 3 jours de marche.